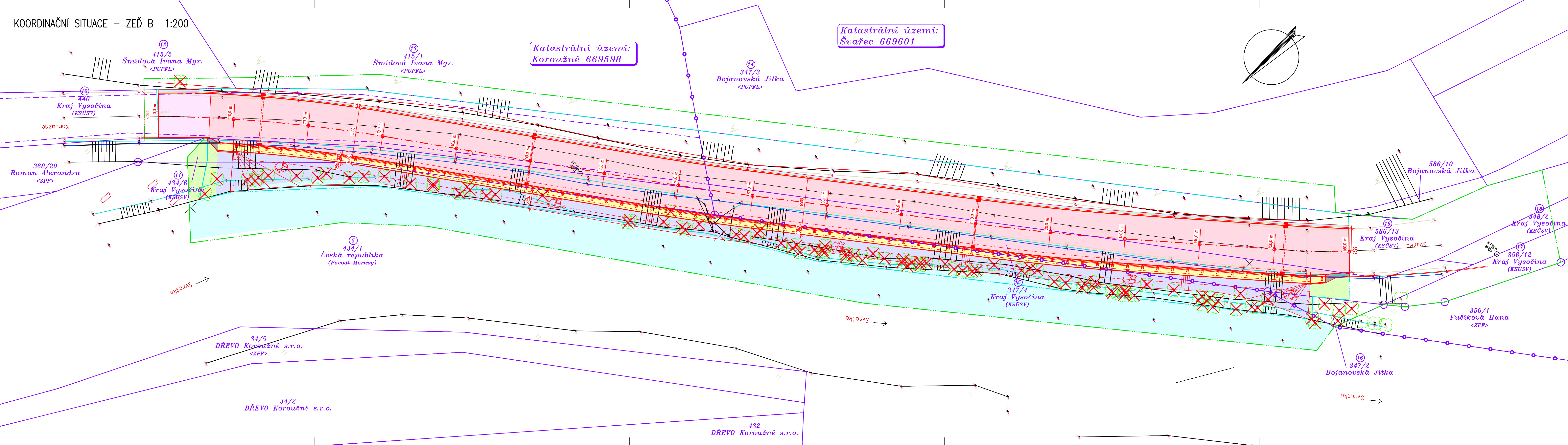


KOORDINAČNÍ SITUACE – ZEĎ B 1:200



LEGENDA

- STÁVAJÍCÍ ZAMĚŘENÝ STAV

NOVÝ STAV

ZATÍMNÍ STAV

HRANICE PARCEL KATASTRU NEMOVITOSTÍ (KN) A ČÍSLA PARCEL

TRVALÝ ZÁBOR

DOČASNÝ ZÁBOR = OBVOD STAVENIŠTĚ
- ŽIVIČNÁ VOZOVKA, CELÁ SKLADBA

ŽIVIČNÁ VOZOVKA, POUZE OBRUSNÁ VRSTVA

KRAJINICE Z ŠTĚRKODRTĚ

ZEĎ – ŽB ŘÍMSY

ZÁSYP, OHUMUSOVÁNÍ, ZATRAVNĚNÍ

VODNÍ TOK





KAMENNÁ DLAŽBA, KAMENNÝ ZÁHOZ

ŽLÁBY

KÁCENÍ STROMŮ

C

Souřadnicový systém: S - JTSK
Výškový systém: Bpv

Hlavní inženýr projektu:	Ing. Jaromír RUŠAR	  		
Zodpovědný projektant:	Ing. Květoslav RUŠAR			
Vypracoval:	Miloslav Švestka			
Kontroloval:	Ing. Radoslav HOLÝ			
			Majdalenky 19, 638 00 Brno Tel. fax: 545 222 037 E-mail: info@rusar.cz	
Kraj:	Vysočina	Datum:	11 / 2021	
Zadavatel:	Kraj Vysočina	Formát:	6 A4	
Název akce:	II/387 Koroužné, opěrná zeď, PD		Měřítko:	1:200
			Účel:	DUSP
			Čís. zakáz.:	48 - 2021
			Archivní čís.:	18 - 2021
Název přílohy:	KATASTRÁLNÍ SITUACE		Čís.soupravy:	Čís. přílohy:
				C.3.2

DUSP